

# 50-LECIE ZAKŁADU METODYKI GEOGRAFII

W Zakładzie Metodyki Geografii, przemianowanym w 1966 roku na Zakład Geografii Regionalnej i Dydaktyki Geografii pracowały: mgr Felicja Brzozowska, dr Monika Hoffa, dr Maria Kanikowska i dr Janina Idziak. W swojej pracy naukowej i dydaktycznej nawiązywały do idei wypracowanych przez prof. S. Pawłowskiego i prof. M. Czeakańską. Jak również przejęły tradycję pisania podręczników szkolnych geografii. Podręczniki ich autorstwa wydawane w latach 1951-1984 były podstawą kształcenia geograficznego w całym kraju. Jak pisała prof. M. Czeakańska (1973) osiągnięcia w tej dziedzinie stawały ośrodek poznański na jednym z pierwszych miejsc w kraju.

Podczas swojej aktywności zawodowej i naukowej mgr Felicja Brzozowska, dr Monika Hoffa i dr Maria Kanikowska związane były z Polskim Towarzystwem Geograficznym, Komisją Geografii Szkolnej PTG. Uczestniczyły w pracach Okręgowego Ośrodka Metodycznego oraz Instytutu Kształcenia Nauczycieli i Badań Oświatowych w Poznaniu, należały również do współorganizatorów Olimpiady Geograficznej. Za swoją działalność naukową i dydaktyczną otrzymały liczne wyróżnienia, nagrody i odznaczenia. Ich dorobki zostały przedstawione w „Słowniku biograficznym polskich dydaktyków geografii” (S. Piskorza, M. Tracz 1999).



Felicja Brzozowska



Maria Kanikowska



Monika Hoffa

## Felicja Brzozowska (1921- 2010)

Felicja Brzozowska urodziła się 26.09.1921 roku w Poznaniu. Ukończyła żeńskie gimnazjum, a w 1939 r. pierwszą klasę V LO im. Klaudivy Potockiej w Poznaniu. Podczas II wojny światowej prowadziła działalność konspiracyjną, pracując w Szarych Szeregach i Armii Krajowej. Wraz z m. in. hm Adamem Plucińskim i Janem Nowakiem-Jeziorskim brała udział w akcji N, polegającej na rozprowadzaniu ulotek propagandowych o treści antyhitlerowskiej. W ramach działalności w I. Żeńskiej Drużynie Harcerskiej im. Emilii Plater prowadziła m.in. tajne nauczanie. Natomiast w trakcie końcowej fazy wojny pracowała w szpitalu pełniąc rolę sanitariuszki.

W 1945 roku ukończyła szkołę średnią w V LO w Poznaniu. Po maturze uczęszczała do Państwowego Pedagogium w Poznaniu, które ukończyła w 1947 r. oraz studiowała geografę na Wydziale Matematyczno-Przyrodniczym Uniwersytetu Poznańskiego. Tytuł magistra uzyskała w 1949 r. na podstawie pracy „Regionalizacja dróg i węzłów drogowych na ziemiach Polski w dorzeczu Odry i rzek bałtyckich Pomorza Zachodniego”, której promotorem był prof. dr A. Zierhoff.

Po studiach w 1950 roku została zatrudniona w Zakładzie Geografii UAM na stanowisku starszego asystenta, gdzie prowadziła ćwiczenia z metodyki nauczania geografii. W kolejnych latach 1951-1955 podejmowała także pracę pedagogiczną nauczając w poznańskich szkołach, w LP nr 4, a od 1956 r. w II LO. W kolejnych latach została oddelegowana do pracy w WODKO na stanowisko kierownika Sekcji Wojewódzkiego Ośrodka Metodycznego w zakresie geografii. W latach 1960-1961 rozpoczęła pracę w Kuratorium Okręgu Szkolnego Poznańskiego obejmując stanowisko wizytatora w Oddziale Kształcenia Nauczycieli. Następnie od 1962 do 1967 roku pracowała jako nauczycielka geografii w LO nr 3 dla pracujących i X LO w Poznaniu. Kolejna zmiana zatrudnienia związana była z pracą w Okręgowym Ośrodku Metodycznym i Instytucji Kształcenia Nauczycieli na stanowisku kierownika Sekcji Dokumentacji i Informacji Pedagogicznej. Ostatnie lata pracy zawodowej, 1973-1976 związane były z Kuratorium Oświaty i Wychowania w Poznaniu, gdzie była starszym wizatorem metodykiem przedmiotowym w zespole wizatatorów metodyków. Współpraca z Zakładem Dydaktyki Geografii trwała do 1976 roku. W 1976 r. zakończyła pracę zawodową i przeszła na emeryturę.

Zainteresowania naukowe Felicji Brzozowskiej związane były z dydaktyką geografii, ze szczególnym ukierunkowaniem na rolę rysunku w nauczaniu geografii, wycieczek i pracowni geograficznych. W 1965 roku otworzyła przewód doktorski na Wydziale BiNoZ UAM, przedstawiając pracę pt. „Elementy środowiska geograficznego Poznania i okolicy w realizacji programu nauczania geografii”, której promotorem była prof. M. Czeakańska. Z powodów losowych praca nie została ukończona.

Dorobek naukowy Felicji Brzozowskiej obejmuje 16 publikacji, m. in. Odrębny rysunek nauczyciela w klasie VIII (1958), Geografia dla klasy IV (wyd. 1-1963, wyd. 12-1981, wspólnie z M. Kanikowską), Ćwiczenia geograficzne dla klasy IV (1979, wspólnie z M. Kanikowską), Wskazówki metodyczne do nauczania geografii (1964, 1969, 1973), wspólnie z M. Kanikowską, Zasady dokumentacji pedagogicznej w zastosowaniu do geografii (1971), Geografia. Klasa V dla pracujących (1974, wspólnie z K. Biniek), Zestaw zadań do sprawdzania wiadomości i umiejętności z geografii fizycznej ogólnej dla klasy I liceum ogólnokształcącego (1982). Na uwagę zasługuje fakt, że podręcznik Geografia dla klasy IV był obowiązkowy w latach 1963-1981 we wszystkich szkołach w całej Polsce, a przez to dzięki niemu uczniowie poznawali geografję własnego kraju ojczystego, a także uczyli się patriotyzmu. Felicja Brzozowska zakończyła swoje życie 2.08.2010 roku i została pochowana na Cmentarzu Junikowskim w Poznaniu.

Bibliografia:

Piskorz S., Tracz M., 1999. Słownik biograficzny polskich dydaktyków geografii. Wyd. Edukacyjne, Kraków.

Źródło cyfrowe: [http://slo.poznan.pl/?q=kolo\\_przycjal\\_AK](http://slo.poznan.pl/?q=kolo_przycjal_AK)

## Monika Hoffa (1916-1977)

Monika Hoffa urodziła się 20.02.1916 roku w Dębogórze koło Poznania, w rodzinie o tradycjach rolniczych. W pobliskiej Wierzonce rozpoczęła edukację w szkole podstawowej, a następnie szkole średniej już w Poznaniu w Państwowej Uczelni im. Dąbrowski. Tę pierwszą polską szkołą średnią ukończyła w 1935 roku. Po zdaniu matury podjęła studia geograficzne i biologiczne na Wydziale Matematyczno-Przyrodniczym UAM, które ukończyła w 1939 r. otrzymując tytuł magistra filozofii w zakresie geografii. Podczas wojny zajmowała się uprawą roli, później pełniła funkcję urzędniczką w Nadleśnictwie Dębogóra, a równocześnie prowadziła tajne nauczanie w rodzinnej wsi. Po zakończeniu wojny, w 1945 roku zamieszkała w Poznaniu i podjęła działalność nauczycielską w Liceum Ekonomicznym, Studium Pedagogicznym, później Uniwersytecie Robotniczym, a także prowadziła kursy przygotowujące do matury.

Praca w szkolnictwie i zainteresowania edukacyjne umożliwiły jej społeczną aktywność w środowisku nauczycielskim, a także rozwój zainteresowań naukowych i popularyzatorskich. W 1948 roku w czasopiśmie „Geografia w Szkole” pojawiła się pierwsza jej publikacja pt. „Udział geografii w realizacji programu Nauki o Polsce i świecie współczesnym”. W kolejnych latach opublikowała 28 artykułów w różnych czasopiśmiech dla nauczycieli dążąc do podnoszenia jakości kształcenia, z czego 12 zostało wyróżnionych w ramach konkursów ogólnopolskich.

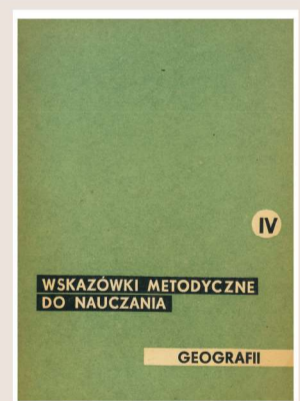


Do najważniejszych publikacji należą zamieszczone w serii Biblioteki Geografii Polskiej wydawanej przez PZWS: Nad Wartą i Gopłem (1968, wspólnie z Z. Hoffą), Na Wybrzeżu Słowińskim (1969), Przez Krainy Pojezierza Pomorskiego (1973) i Zielonogórskie wędrowki (1976). Wśród książkowych opracowań odnoszących się do metodyki nauczania geografii znajdują się Wskazówki metodyczne do nauczania geografii w klasie VI (1966) i Literatura popularnonaukowa w nauczaniu geografii (1972).

Ważne osiągnięcie w zakresie dydaktyki geografii stanowią podręczniki dla szkół specjalnych: Geografia klasa V – dla szkoły specjalnej (1974, wspólnie z H. Talarczyk), Geografia dla klasy VII (wyd. 2-1984, wspólnie z H. Talarczyk), Geografia klasa VIII dla szkoły specjalnej (1980, wyd. 3-1988, wspólnie z H. Talarczyk) oraz poradnik metodyczny dla nauczycieli szkół specjalnych Nauczanie geografii w klasie VII i VIII szkoły podstawowej specjalnej (1979, wspólnie z H. Talarczyk).

W latach 1960-1970 Monika Hoffa współpracowała z Katedrą Geografii UAM, prowadząc ćwiczenia z metodyki nauczania geografii. Efektem tych działań dydaktycznych było przygotowanie dysertacji doktorskiej pt. „Niektóre cechy fizycznogeograficzne rejonu Kolobrzegu i ich znaczenie dla portu i uzdrowiska”. Na jej podstawie, w 1965 roku Rada Wydziału Biologii i Nauk o Ziemi UAM nadała jej stopień naukowy doktora nauk przyrodniczych. Monika Hoffa zakończyła swoje życie 15.09.1977 roku i została pochowana na cmentarzu w Wierzenicy k. Kobylnicy.

Bibliografia:

Piskorz S., Tracz M., 1999. Słownik biograficzny polskich dydaktyków geografii. Wyd. Edukacyjne, Kraków.



## Maria Kanikowska (1919-2005)

Maria Kanikowska urodziła się 5.08.1919 roku w Poznaniu. Podczas II wojny światowej brała aktywny udział w pracy konspiracyjnej Pogotowia Harcerki w Poznaniu i prowadziła tajne nauczanie. W 1945 r. złożyła egzamin dojrzałości w Liceum Pedagogicznym w Lesznie. W tym samym roku rozpoczęła pracę w Szkole Podstawowej w Krzyżownikach. W następnych latach w Sz. Podst. Nr 19, 64, 65 oraz w II i X Liceum Ogólnokształcącym w Poznaniu. Jako pedagog pracowała na różnych stanowiskach. Równocześnie z pracą w szkole i nauczaniem, podjęła studia geograficzne na Wydziale Matematyczno-Przyrodniczym Uniwersytetu Poznańskiego. W 1951 r. uzyskała tytuł magistra na podstawie pracy „Rozwój osadnictwa wiejskiego w Pradolinie Warszawsko-Berlińskiej na odcinku od Koła do Śremu”, napisanej pod kierunkiem prof. dr J. Czekalskiego. W latach 1950-1955 była zatrudniona w Zakładzie Geografii Ekonomicznej UAM na stanowisku asystenta, później starszego asystenta. Prowadziła zajęcia z geografii, astronomii, kartografii, ekonomii i metodyki nauczania geografii. Uczestniczyła w pracach nad przygotowaniem Mapy Hydrologicznej Polski, prowadzonych przez prof. dr J. Czekalskiego. W latach 1956-1957 pracowała w Studium Zaocznym Wyższej Szkoły Ekonomicznej w Poznaniu. Współpraca z Zakładem Dydaktyki Geografii trwała do 1975 roku.

Aktywność naukowa i stałe doskonalenie swoich kwalifikacji doprowadziły w 1971 roku do przygotowania pracy doktorskiej pt. „Układ i treść nazw geomorfologicznych w podręcznikach szkolnych w świetle potrzeb dydaktyki geografii”, której promotorem była Pani prof. Maria Czeakańska. Na podstawie tej dysertacji Rada Wydziału Biologii i Nauk o Ziemi UAM nadała jej stopień doktora nauk geograficznych w zakresie dydaktyki geografii.

W latach 1960-1975 była także zatrudniona w Międzyzdzielnicowym Ognisku Metodycznym w Poznaniu, jako nauczyciel-metodyk geografii, pełniąc jednocześnie stanowisko kierownika. W dalszych latach była kierownikiem sekcji geografii w Okręgowym Ośrodku Metodycznym w Poznaniu, a po zmianach organizacyjnych starszym wykładowcą w Instytucji Kształcenia Nauczycieli i Badań Oświatowych w Poznaniu.

Zainteresowania naukowe i główne nurty badawcze Marii Kanikowskiej związane były z dydaktyką geografii, metodami statystycznymi i ich wykorzystaniem w badaniach z zakresu geografii osadnictwa. Dorobek naukowy obejmuje 17 publikacji, z czego 10 dotyczy dydaktyki geografii. Wśród głównych publikacji należy wymienić: Wykorzystanie szkolnej stacji meteorologicznej w nauczaniu geografii (1960), Wskazówki metodyczne do nauczania geografii (1969, wspólnie z F. Brzozowską), Geografia dla klasy IV (wyd. 1-1963, wyd. 12-1981, wspólnie z F. Brzozowską), Geografia 4. 10 Powszechna szkoła średnia (1979, wspólnie z F. Brzozowską), Ćwiczenia geograficzne dla klasy IV (1979, wspólnie z F. Brzozowską). Na uwagę zasługuje fakt, że podręcznik Geografia dla klasy IV, który w latach 1963-1981 był obowiązkowo wykorzystywany we wszystkich szkołach w całej Polsce, umożliwiał poznanie geografii własnego kraju ojczystego.

Do ważnych działań Marii Kanikowskiej należało uczestniczenie w pracach nad programami nauczania geografii, które prowadzone były przez Instytut Kształcenia Nauczycieli a także pełnienie funkcji ministerialnego rzeczoznawcy ds. pomocy dydaktycznych i podręczników szkolnych. Przez wiele lat była również konsultantem naukowym szkolnych audycji z geografii nadawanych przez Polskie Radio, a także opracowała dwa scenariusze filmowe dla Wytwórni Filmów Oświatowych w Łodzi. Maria Kanikowska zakończyła swoje życie 12.08.2005 roku i została pochowana na Cmentarzu Junikowskim w Poznaniu.

Bibliografia:

Brzozowska F., 2005. Dr Maria Kanikowska. Wspomnienie. Gazeta Wyborcza, nr 216.

Piskorz S., Tracz M., 1999. Słownik biograficzny polskich dydaktyków geografii. Wyd. Edukacyjne, Kraków.

## Janina Idziak (1945)

Janina Idziak urodziła się 15 grudnia 1945 roku w Tel Awiwie, w rodzinie nauczycielskiej. Po przyjeździe do Polski uczęszczała do szkoły podstawowej i liceum ogólnokształcącego w Lesznie. W latach 1963 – 1968 studiowała geografę na Wydziale Biologii i Nauk o Ziemi Uniwersytetu im. A. Mickiewicza w Poznaniu. Od 1968 r. rozpoczęła staż asystencki w Zakładzie Geografii Regionalnej i Dydaktyki, a od 1969 r. pracowała jako nauczycielka geografii w VIII Liceum Ogólnokształcącym w Poznaniu. W 1975 roku powierzono mgr J. Idziak prowadzenie zajęć z Metodyki Nauczania Geografii. W wyniku podjętych badań związanych z wykorzystaniem środków dydaktycznych w nauczaniu geografii, w 1978 r. przedstawiła dysertację naukową pt. „Wpływ obrazu stereoskopowego na efekty dydaktyczne w zakresie nauczania geografii”, której promotorem był Prof. L. Leja. Tym samym uzyskanie tytułu naukowego doktora nauk pedagogicznych, pozwoliło na zatrudnienie dr J. Idziak na stanowisku adiunkta w Instytucji Badań Czwartorzędu Wydziału BiNoZ w latach 1981 – 1990 i dalsze kształcenie studentów przygotowujących się do zawodu nauczyciela geografii.

Źródło: Archiwum UAM.



Promocja dr Marii Kanikowskiej (Prodzianka prof. M. Czeakańska)



Promocja dr Marii Kanikowskiej